



**UŽDAROJI AKCINĖ BENDROVĖ
„SKUODO VANDENYS“**

Uždaroji akcinė bendrovė, Vaižganto g. 27, LT-98121 Skuodas.
Tel. (0 440) 73 001, 73 170, el. p. info@skuodovandenys.lt
Duomenys kaupiami ir saugomi Juridinių asmenų registre, kodas 173820527

Skuodo rajono savivaldybės administracijai

2026-01-07 Nr. VR1-7

**PRAŠYMAS
DĖL KITOS PASKIRTIES VALSTYBINĖS ŽEMĖS SKLYPO NUOMOS BE
AUKCIONO**

Skuodas

Prašome išnuomoti valstybinės žemės sklypą, unikalus Nr. 4400-6822-6271, kadastro Nr. 7550/0005:0051, esantį adresu Vienybės g., Skuodo m., kuriame yra mums patikėjimo teise priklausančių įrenginių:

1. įrenginiai – vandens gavybos gręžinys, iš kurio tiekiamas geriamasis vanduo Skuodo miesto gyventojams.

Pageidaujamo išsinuomoti žemės sklypo plotas 0,3752 ha.

Nurodoma informacija	Pažymimas atitinkamas langelis	Nurodžius TAIP turi būti pridedama ir (ar) nurodoma
Ar statiniai ir (ar) įrenginiai, kuriems eksploatuoti siekiama išsinuomoti naudojamą žemės sklypą, pagal teritorijų planavimo dokumentus turi būti nugriauti (nukelti ar pašalinti)?	TAIP <input type="checkbox"/> NE <input checked="" type="checkbox"/>	NURODOMA: • teritorijų planavimo dokumento pavadinimas, jo tvirtinimo data ir jį patvirtinęs subjektas: _____ _____ _____
Ar naudojamame žemės sklype planuojama statyti naujus statinius ar įrenginius ir (ar) rekonstruoti esamus statinius ar įrenginius?	TAIP <input type="checkbox"/> NE <input checked="" type="checkbox"/>	PRIDEDAMA: • pageidaujant statinį ar įrenginį rekonstruoti, – statinių ir (ar) įrenginių, esančių žemės sklype ar jo dalyje, savininko sutikimą, kai prašymą išnuomoti valstybinės žemės sklypą ar jo dalį pateikia statinių ir (ar) įrenginių nuomininkas. Sutikimas, išskyrus viešojo administravimo subjektų sutikimus, turi patvirtintas notaro.
Ar naudojamame žemės	TAIP <input type="checkbox"/>	NURODOMA:

sklype siekiama naudoti apleistus ir (ar) neprižiūrimus savarankiškai funkcionuojančius statinius, Nekilnojamojo turto registre įregistruotus atskirais objektais (pagrindiniais daiktais), eksploatuoti su priklausiniais, kuriems naudoti pagal Nekilnojamojo turto kadastrę įrašytą jų pagrindinę tikslinę naudojimo paskirtį reikia atlikti tik paprastąjį remontą?	NE <input type="checkbox"/>	<ul style="list-style-type: none"> • išduoto leidimo atlikti statinio paprastąjį remontą pavadinimas, išdavimo data, numeris, išdavęs subjektas: <hr/> <hr/> <hr/> <hr/> PRIDEDAMA: <ul style="list-style-type: none"> • statybos įstatyme nustatytais atvejais paprastojo remonto projektas arba paprastojo remonto aprašas.
Ar siekiama išsinuomoti naudojamą žemės sklypą, kuriame yra tik sunykę statiniai, ir šie statiniai sunyko dėl ne nuo statinių savininko ar naudotojo priklausančios valios (dėl gaisro, ekstremaliojo įvykio)?	TAIP <input type="checkbox"/> NE <input checked="" type="checkbox"/>	PRIDEDAMA: <ul style="list-style-type: none"> • žemės sklypo plano, kuriame užfiksuotas statinio (-ų) sunykimas, kopija; • Priešgaisrinės apsaugos ir gelbėjimo departamento ir (ar) statinių naudojimo priežiūrą atliekančio viešojo administravimo subjekto pažyma, patvirtinanti nekilnojamojo daikto žuvimą (sugriuvimą, sunykimą, sudegimą).
Ar prašymą išnuomoti valstybinės žemės sklypą teikia statinių ir įrenginių nuomininkas?	TAIP <input type="checkbox"/> NE <input checked="" type="checkbox"/>	PRIDEDAMA: <ul style="list-style-type: none"> • statinių ir įrenginių, esančių žemės sklype, nuomos sutarties kopija.
Ar pageidaujame išsinuomoti naudojamame žemės sklype esantis statinys ar įrenginys skirtas pagrindiniam savarankiškai funkcionuojančiam statiniui ar įrenginiui tarnauti ir šio pagrindinio savarankiškai funkcionuojančio statinio Nekilnojamojo turto registro išrašė nėra duomenų apie statinio ar įrenginio įregistravimą priklausiniu?	TAIP <input type="checkbox"/> NE <input checked="" type="checkbox"/>	PRIDEDAMA: <ul style="list-style-type: none"> • dokumentai ar kiti duomenys, įrodantys aplinkybes, kad esantis statinys ar įrenginys skirtas pagrindiniam savarankiškai funkcionuojančiam statiniui ar įrenginiui tarnauti – statinio projektą ir nekilnojamojo daikto kadastro duomenų bylą.
PASTABA. Visais atvejais turi būti pateikiama naudojamo žemės sklypo plano, kuriame pažymėti sklype esantys statiniai ir įrenginiai ar naudojamo žemės sklypo plano (kai žemės sklype		

yra keli savarankiškai funkcionuojantys statiniai ir įrenginiai) su išskirtomis kiekvienam statiniui ar įrenginiui eksploatuoti reikalingomis dalimis kopija.

PRIDEDAMA.

1. Leidimas naudoti požeminio vandens išteklius, 14 lapų.
3. Bendrovės registracijos pažymėjimas, 2 lapai.
4. Žemės sklypo planas, 2 lapai.

Direktorius

Virgilijus Radvilas



LIETUVOS RESPUBLIKA

JURIDINIŲ ASMENŲ REGISTRAS

REGISTRAVIMO PAŽYMĖJIMAS

Pavadinimas: **Uždaroji akcinė bendrovė "Skuodo vandenys"**

Kodas: **1738 20527**

Buvęs kodas: **7382052**

Teisinė forma: **Uždaroji akcinė bendrovė**

Įregistravimo data: **1995 m. balandžio 05 d.**

Registro tvarkytojas: **Valstybės įmonė Registrų centras**

Pažymėjimą išdavė: **Valstybės įmonės Registrų centro Klaipėdos filialas**

Juridinių asmenų
registravimo skyriaus
vyriausioji specialistė



Audronė Budrienė

Pažymėjimas išduotas: **2004 m. spalio 5 d.**

Nr. 009797

Teisinė forma: Uždaroji akcinė bendrovė**Tipas:** Lietuvos**Teisinis statusas:** Juridinis asmuo**Steigėjas (ministerija, valdyba):** 8866603 - Skuodo savivaldybės taryba**Pilnas pavadinimas:** Uždaroji akcinė bendrovė "Skuodo vandenys"**Sutrumpintas pavadinimas:** "Skuodo vandenys"**Įmonės vardo registravimo liudijimo numeris:** 038562**Liudijimo išdavimo data:** 1995.03.28**Adresas:** Vaižganto g. 27, Skuodo rm., 5670 Skuodo r. sav.**Telefonas:** 52240**Vadovas:** [redacted]**Vadovo adresas:** [redacted]**Vadovo asmens kodas:** [redacted]**Vadovo telefonas:** 51191**Pagrindinė veikla:** 410000 - Vandens rinkimas, valymas ir paskirstymas**Papildomos veiklos:**

410000 - Vandens rinkimas, valymas ir paskirstymas

452400 - Vandens statinių statyba

454000 - Statybos baigimas

602400 - Krovinių vežimas keliais

652000 - Kitas finansinis tarpininkavimas

652300 - Kitas, niekur kitur nepriskirtas, finansinis tarpininkavimas

703200 - Nekilnojamojo turto tvarkyba už atlygį arba pagal sutartį

900000 - Nuotėkų ir atliekų šalinimo, sanitarinių sąlygų užtikrinimo ir panaši veikla

900020 - Skystųjų atliekų, nuotėkų šalinimas ir apdorojimas

900030 - Vandens nuotėkų ir kanalizacijos sistemų priežiūra

930500 - Kita, niekur kitur nepriskirta, aptarnavimo veikla

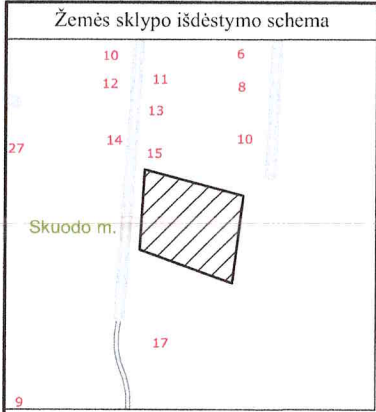

Įsteigimo data: 1995.04.03**Registravimo data:** 1995.04.05**Registravimo numeris:** UAB 95-468**Redagavimo (kompiuterinė) data:** 2003.12.31**Anketos pildymo data:** 1995.04.05**Įmonės atstovas (kas užpildė anketą):** Rihardas Kungys**Registravimo organizacija:** 39 - Skuodo rajono savivaldybės administracija**Apjungimo data:** 2003.12.31**Loginė kontrolė:** PRADIA**PERSIREGISTRAVIMAI**

Reorganizavimas iš VI, VA, PI į AB	1995.04.03
Persiregistravimas iki 97.04.01 (pagal 1995m. AB įstatymą)	1997.03.28
Persiregistravimas pagal 2001m. AB įstatymą Nr.VIII-1835	2003.06.20

DUOMENYS APIE KAPITALĄ**Įstatų (pataisų) tvirtinimo data:** 2003.06.20**Įstatinio kapitalo dydis (Lt):** 4300514**Įstatinio kapitalo registravimo data:** 2003.12.23**Nominalus akcinis kapitalas (Lt):** 4300514**AKCIJOS**

	Skaičius	Nominali vertė (Lt)
Vardinė paprastoji	4300514	1

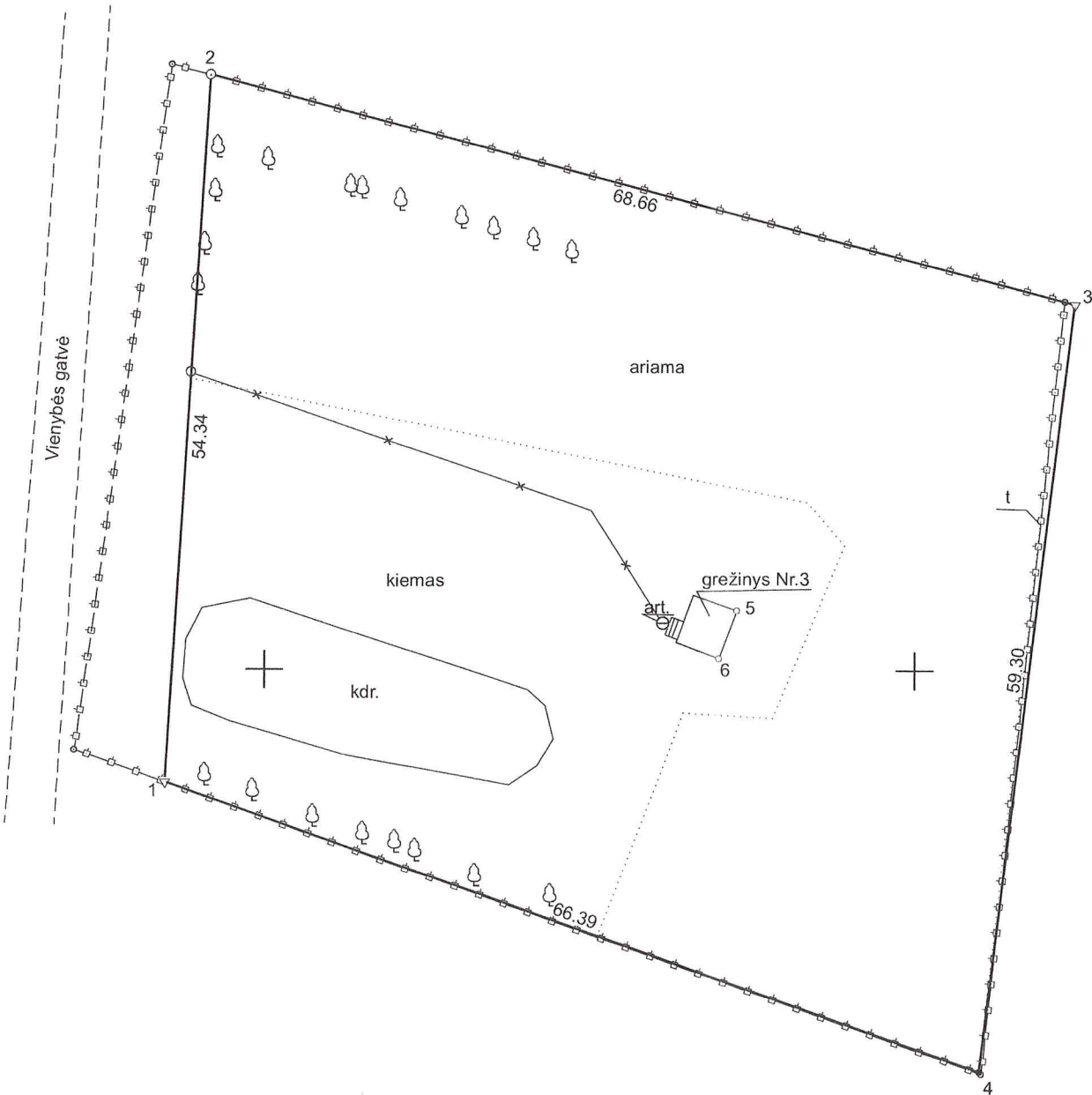
Registruoto mgyr. specialistas
2003.12.31
 REISTRO
 VYR.
 SPECIALISTAS
 SKUODO R. SAVIVALDYBĖS ADMINISTRACIJOS



ŽEMĖS SKLYPO PLANAS M 1:500

Sklypo plotas 3752 m²

Kadastro:	vietovė	Skuodo m.					blokas				sklypas			
Žemės sklypo kadastro Nr.		7	5	5	0	0	0	0	5					
Savivaldybė		Skuodo r.												
Seniūnija														
Gyvenamoji vietovė		Skuodo m.												
Gatvė, namo Nr.														
Gretimybė	Besiribojančio žemės sklypo kadastro Nr.						Pastabos							
1-2							LVŽ							
2-3	7550/ 0005: 145													
3-4-1	7550/ 0005: 18						pamatuota geodeziškai							



Su pagal 2025 m. lapkričio mėn. 25 d. atliktą žemės sklypo ribų paženklinimą-parodymą parengtame žemės sklypo plane išbraižytomis ribomis ir apskaičiuotu žemės sklypo plotu sutinku:

1. Lietuvos Respublika
patikėtinis (Skuodo rajono savivaldybė)

(vardas, pavardė)

Skuodo rajono savivaldybės meras
Stasys Guodas
[Signature]
[Date]

ŽEMĖS SKLYPO DUOMENŲ CENTRAS Vilniaus g. 3, Skuodas, remigijus.pakulis@zude.lt, tel. Nr. +370 665 13 214			
Pareigos specialistas	Parašas	Vardas ir pavardė	Data
Projektų vadovė	REMIGIJUS PAKULIS	SANDRA POČĖ	2025-11-25
Matininko kvalifikacijos pažymėjimo Nr. 2M-M-83			
GEO OBJEKTO KODAS: 4400-6822-6271			

ŽEMĖS SKLYPO PLANAS M 1:500

Žemės sklypo plotas 3752 m²

Žemės sklypo kadastro numeris:	kodas				blokas				sklypas			
	7	5	5	0	0	0	0	5				

KOORDINAČIŲ ŽINIARAŠTIS

[illegible]



**LIETUVOS GEOLOGIJOS TARNYBA
PRIE APLINKOS MINISTERIJOS**

Biudžetinė įstaiga, S. Konarskio g. 35, LT-03123 Vilnius, tel.: (8 5) 233 2889, 233 2482,
el. p. lgt@lgt.lt, http://www.lgt.lt.
Duomenys kaupiami ir saugomi Juridinių asmenų registre, kodas 188710780

UAB „Skuodo vandenys“
info@skuodovandenys.lt

2022-01- Nr. (6)-1.7-

DĖL LEIDIMŲ NAUDOTI POŽEMINIO VANDENS IŠTEKLIUS IŠDAVIMO

Pranešame, kad Lietuvos geologijos tarnyba prie Aplinkos ministerijos (toliau - Tarnyba), vadovaudamasi Leidimų naudoti žemės gelmių išteklius (išskyrus angliavandenilius) ir ertmės išdavimo tvarkos aprašo, patvirtinto Lietuvos Respublikos Vyriausybės 2020 m. kovo 10 d. nutarimu Nr. 198 „Dėl Lietuvos Respublikos žemės gelmių įstatymo įgyvendinimo“ nuostatomis, 2022 m. sausio 6 d. Tarnybos direktoriaus įsakymu Nr. 1–2 išdavė leidimus naudoti gėlo požeminio vandens išteklius **Skuodo, Luknių, Dilbikių ir Šauklių** vandenvietėse.

PRIDEDAMA.

Įsakymas su leidimais, 10 lapų.

Direktoriaus pavaduotoja, pavaduojanti direktorių

Jolanta Čyžienė

Anna Minkevičienė, tel. (8 5) 2139051, el.p. anna.minkeviciene@lgt.lt



**LIETUVOS GEOLOGIJOS TARNYBOS
PRIE APLINKOS MINISTERIJOS
DIREKTORIUS**

**ĮSAKYMAS
DĖL LEIDIMŲ NAUDOTI POŽEMINIO VANDENS IŠTEKLIUS IŠDAVIMO
UAB „SKUODO VANDENYS“**

2022 m. sausio d. Nr. 1-
Vilnius

Vadovaudamasis Lietuvos Respublikos žemės gelmių įstatymo 18 straipsnio 2 ir 3 dalimis ir Leidimų naudoti žemės gelmių išteklius (išskyrus angliavandenilius) ir ertmės išdavimo tvarkos aprašo, patvirtinto Lietuvos Respublikos Vyriausybės 2020 m. kovo 10 d. nutarimu Nr. 198 „Dėl Lietuvos Respublikos žemės gelmių įstatymo įgyvendinimo“, nuostatomis,
i š d u o d u UAB „Skuodo vandenys“ leidimus naudoti požeminio vandens išteklius:

Skuodo vandenvietės, esančios Skuodo m., Skuodo miesto sen., Skuodo r. sav., (kodas Žemės gelmių registre – 111), leidimas Nr. PV108-111-22;

Luknių vandenvietės, esančios Luknių k., Skuodo sen., Skuodo r. sav., (kodas Žemės gelmių registre – 5033), leidimas Nr. PV108-5033-22;

Dilbikių vandenvietės, esančios Dilbikių k., Ylakių sen., Skuodo r. sav., (kodas Žemės gelmių registre – 5652), leidimas Nr. PV108-5652-22;

Šauklių vandenvietės, esančios Šauklių k., Mosėdžio sen., Skuodo r. sav., (kodas Žemės gelmių registre – 5561), leidimas Nr. PV108-5561-22.

Šis įsakymas gali būti skundžiamas per 1 mėnesį nuo gavimo dienos Lietuvos administracinių ginčų komisijai (Vilniaus g. 27, 01402 Vilnius) arba Vilniaus apygardos administraciniam teismui (Žygimantų g. 2, 01102 Vilnius) Lietuvos Respublikos ikiteisminio administracinių ginčų nagrinėjimo tvarkos įstatymo arba Lietuvos Respublikos administracinių bylų teisenos įstatymo nustatyta tvarka.

Direktoriaus pavaduotoja, pavaduojanti direktorių

Jolanta Čyžienė

Parengė
A. Minkevičienė



LIETUVOS GEOLOGIJOS TARNYBA PRIE APLINKOS MINISTERIJOS

LEIDIMAS NAUDOTI POŽEMINIO VANDENS IŠTEKLIUS

2022-01-06 Nr. PV108-111-22
Vilnius

UAB „SKUODO VANDENYS“

buveinė – Vaižganto g. 27, LT - 98121 Skuodas
duomenys kaupiami ir saugomi Juridinių asmenų registre, kodas 173820527

leidžiama naudoti Skuodo m., Skuodo miesto sen., Skuodo r. sav. esančios Skuodo vandenvietės,
kodas Žemės gelmių registre – 111, gėlo požeminio vandens išteklius.

Direktoriaus pavaduotoja, pavaduojanti direktorių

(parašas)

Jolanta Čyženė

**LEIDIMO NAUDOTI POŽEMINIO VANDENS IŠTEKLIUS NR. PV108-111-22
PRIEDAS**

2022-01-06 Nr. 1

Ištekliai aprobavusi įstaiga, aprobavimo dokumento data ir numeris: Lietuvos geologijos tarnybos prie Aplinkos ministerijos (toliau – LGT) direktoriaus 2010 m. gruodžio 6 d. įsakymas Nr.1-242.

Eksploatacinis vandeningas horizontas (-ai): viršutinio permio – viršutinio devono Žagarės , (P₂+D₃ žg).

Aprobuotų išteklių kiekis (-ai): 1200 m³ per parą pagal B kategoriją.

Skiriamų naudoti išteklių kiekis (-ai): 1200 m³ per parą.

Išteklių naudojimo paskirtis: viešajai vandentiekiai.

Išteklių išgavimo kiekis: ne daugiau 1200 m³ per parą.

Išteklių naudojimo apskaita: vykdoma registruojant išgaunamo vandens kiekį gręžinyje per mėnesį. Gavybos apskaitos ataskaitinis laikotarpis yra metai. Ne vėliau kaip 15-tą dieną pasibaigus einamiesiems metams, teikti LGT Požeminio vandens gavybos metinę ataskaitą 1-PV. Pasikeitus teisės aktų, reglamentuojančių išteklių naudojimo apskaitą, reikalavimams, vadovautis galiojančiomis teisės aktų nuostatomis ir terminais.

Išteklių naudojimo sąlygos: požeminį vandenį naudoti kaip gėlą gėrimui ar kitoms reikmėms, neviršijant šiame leidime nurodyto kiekio (1200 m³ per parą).

Atlikti poveikio požeminiam vandeniui monitoringą, jei tai numato Ūkio subjektų aplinkos monitoringo nuostatai.

Planuojamos ūkinės veiklos vykdymo sprendiniai, jeigu atliekamos poveikio aplinkai vertinimo arba atrankos dėl poveikio aplinkai vertinimo procedūros: Nėra.

Direktoriaus pavaduotoja, pavaduojanti direktorių

(parašas)

Jolanta Čyžienė



LIETUVOS GEOLOGIJOS TARNYBA PRIE APLINKOS MINISTERIJOS

LEIDIMAS NAUDOTI POŽEMINIO VANDENS IŠTEKLIUS

2022-01-06 Nr. PV108-5033-22
Vilnius

UAB „SKUODO VANDENYS“

buveinė – Vaižganto g. 27, LT - 98121 Skuodas
duomenys kaupiami ir saugomi Juridinių asmenų registre, kodas 173820527

leidžiama naudoti Luknių k., Skuodo sen., Skuodo r. sav. esančios Luknių vandenvietės, kodas Žemės gelmių registre – 5033, gėlo požeminio vandens išteklius.

Direktoriaus pavaduotoja, pavaduojanti direktorių

(parašas)

Jolanta Čyženė

**LEIDIMO NAUDOTI POŽEMINIO VANDENS IŠTEKLIUS NR. PV108-5033-22
PRIEDAS**

2022-01-06 Nr. 1

Išteklius aprobavusi įstaiga, aprobavimo dokumento data ir numeris: Lietuvos geologijos tarnybos prie Aplinkos ministerijos (toliau – LGT) direktoriaus 2017 m. liepos 31 d. įsakymas Nr.1-210.

Eksploatacinis vandeningas horizontas (-ai): viršutinio permo, (P₂).

Aprobuotų išteklių kiekis (-ai): 70 m³ per parą pagal A+B kategorijas.

Skiriamų naudoti išteklių kiekis (-ai): 70 m³ per parą.

Išteklių naudojimo paskirtis: viešajai vandentiekiai.

Išteklių išgavimo kiekis: ne daugiau 70 m³ per parą.

Išteklių naudojimo apskaita: vykdoma registruojant išgaunamo vandens kiekį gręžinyje per mėnesį. Gavybos apskaitos ataskaitinis laikotarpis yra metai. Ne vėliau kaip 15-tą dieną pasibaigus einamiesiems metams, teikti LGT Požeminio vandens gavybos metinę ataskaitą 1-PV. Pasikeitus teisės aktų, reglamentuojančių išteklių naudojimo apskaitą, reikalavimams, vadovautis galiojančiomis teisės aktų nuostatomis ir terminais.

Išteklių naudojimo sąlygos: požeminį vandenį naudoti kaip gėlą gėrimui ar kitoms reikmėms, neviršijant šiame leidime nurodyto kiekio (70 m³ per parą).

Atlikti poveikio požeminiam vandeniui monitoringą, jei tai numato Ūkio subjektų aplinkos monitoringo nuostatai.

Planuojamos ūkinės veiklos vykdymo sprendiniai, jeigu atliekamos poveikio aplinkai vertinimo arba atrankos dėl poveikio aplinkai vertinimo procedūros: Nėra.

Direktoriaus pavaduotoja, pavaduojanti direktorių

(parašas)

Jolanta Čyžienė



LIETUVOS GEOLOGIJOS TARNYBA PRIE APLINKOS MINISTERIJOS

LEIDIMAS NAUDOTI POŽEMINIO VANDENS IŠTEKLIUS

2022-01-06 Nr. PV108-5561-22
Vilnius

UAB „SKUODO VANDENYS“

buveinė – Vaižganto g. 27, LT - 98121 Skuodas
duomenys kaupiami ir saugomi Juridinių asmenų registre, kodas 173820527

leidžiama naudoti Šauklių k., Mosėdžio sen., Skuodo r. sav. esančios Šauklių vandenvietės, kodas Žemės gelmių registre – 5561, gėlo požeminio vandens išteklius.

Direktoriaus pavaduotoja, pavaduojanti direktorių

(parašas)

Jolanta Čyženė

**LEIDIMO NAUDOTI POŽEMINIO VANDENS IŠTEKLIUS NR. PV108-5561-22
PRIEDAS**

2022-01-06 Nr. 1

Išteklius aprobavusi įstaiga, aprobavimo dokumento data ir numeris: Lietuvos geologijos tarnybos prie Aplinkos ministerijos (toliau – LGT) direktoriaus 2021 m. gegužės 21 d. įsakymas Nr.1-203.

Eksploatacinis vandeningas horizontas (-ai): viršutinio permo, (P₂).

Aprobuotų išteklių kiekis (-ai): 90 m³ per parą pagal A+B kategorijas.

Skiriamų naudoti išteklių kiekis (-ai): 90 m³ per parą.

Išteklių naudojimo paskirtis: viešajai vandentiekiai.

Išteklių išgavimo kiekis: ne daugiau 90 m³ per parą.

Išteklių naudojimo apskaita: vykdoma registruojant išgaunamo vandens kiekį gręžinyje per mėnesį. Gavybos apskaitos ataskaitinis laikotarpis yra metai. Ne vėliau kaip 15-tą dieną pasibaigus einamiesiems metams, teikti LGT Požeminio vandens gavybos metinę ataskaitą 1-PV. Pasikeitus teisės aktų, reglamentuojančių išteklių naudojimo apskaitą, reikalavimams, vadovautis galiojančiomis teisės aktų nuostatomis ir terminais.

Išteklių naudojimo sąlygos: požeminį vandenį naudoti kaip gėlą gėrimui ar kitoms reikmėms, neviršijant šiame leidime nurodyto kiekio (90 m³ per parą).

Atlikti poveikio požeminiam vandeniui monitoringą, jei tai numato Ūkio subjektų aplinkos monitoringo nuostatai.

Planuojamos ūkinės veiklos vykdymo sprendiniai, jeigu atliekamos poveikio aplinkai vertinimo arba atrankos dėl poveikio aplinkai vertinimo procedūros: Nėra.

Direktoriaus pavaduotoja, pavaduojanti direktorių

(parašas)

Jolanta Čyžienė



LIETUVOS GEOLOGIJOS TARNYBA PRIE APLINKOS MINISTERIJOS

LEIDIMAS NAUDOTI POŽEMINIO VANDENS IŠTEKLIUS

2022-01-06 Nr. PV108-5652-22
Vilnius

UAB „SKUODO VANDENYS“

buveinė – Vaižganto g. 27, LT - 98121 Skuodas
duomenys kaupiami ir saugomi Juridinių asmenų registre, kodas 173820527

leidžiama naudoti Dilbikių k., Ylakių sen., Skuodo r. sav. esančios Dilbikių vandenvietės, kodas Žemės gelmių registre – 5652, gėlo požeminio vandens išteklius.

Direktoriaus pavaduotoja, pavaduojanti direktorių

(parašas)

Jolanta Čyženė

**LEIDIMO NAUDOTI POŽEMINIO VANDENS IŠTEKLIUS NR. PV108-5652-22
PRIEDAS**

2022-01-06 Nr. 1

Išteklius aprobavusi įstaiga, aprobavimo dokumento data ir numeris: Lietuvos geologijos tarnybos prie Aplinkos ministerijos (toliau – LGT) direktoriaus 2021 m. lapkričio 9 d. įsakymas Nr.1-465.

Eksploatacinis vandeningas horizontas (-ai): viršutinio permo, (P₂).

Aprobuotų išteklių kiekis (-ai): 50 m³ per parą pagal A+B kategorijas.

Skiriamų naudoti išteklių kiekis (-ai): 50 m³ per parą.

Išteklių naudojimo paskirtis: viešajai vandentiekai.

Išteklių išgavimo kiekis: ne daugiau 50 m³ per parą.

Išteklių naudojimo apskaita: vykdoma registruojant išgaunamo vandens kiekį gręžinyje per mėnesį. Gavybos apskaitos ataskaitinis laikotarpis yra metai. Ne vėliau kaip 15-tą dieną pasibaigus einamiesiems metams, teikti LGT Požeminio vandens gavybos metinę ataskaitą 1-PV. Pasikeitus teisės aktų, reglamentuojančių išteklių naudojimo apskaitą, reikalavimams, vadovautis galiojančiomis teisės aktų nuostatomis ir terminais.

Išteklių naudojimo sąlygos: požeminį vandenį naudoti kaip gėlą gėrimui ar kitoms reikmėms, neviršijant šiame leidime nurodyto kiekio (50 m³ per parą).

Atlikti poveikio požeminiam vandeniui monitoringą, jei tai numato Ūkio subjektų aplinkos monitoringo nuostatai.

Planuojamos ūkinės veiklos vykdymo sprendiniai, jeigu atliekamos poveikio aplinkai vertinimo arba atrankos dėl poveikio aplinkai vertinimo procedūros: Nėra.

Direktoriaus pavaduotoja, pavaduojanti direktorių

(parašas)

Jolanta Čyžienė

DETALŪS METADUOMENYS

Dokumento sudarytojas (-ai)	Lietuvos geologijos tarnyba prie Aplinkos ministerijos, S. Konarskio 35, LT-03123 Vilnius, Lietuva
Dokumento pavadinimas (antraštė)	ĮSAKYMAS DĖL LEIDIMŲ NAUDOTI POŽEMINIO VANDENS IŠTEKLIUS IŠDAVIMO UAB „SKUODO VANDENYS“ (Skuodo, Luknių, Dilbikių ir Šauklių vandenvietės)
Dokumento registracijos data ir numeris	2022-01-06 Nr. 1-2
Dokumento specifikacijos identifikavimo žymuo	ADOC-V1.0, GEDOC
Parašo paskirtis	Pasirašymas
Parašą sukūrusio asmens vardas, pavardė ir pareigos	JOLANTA ČYŽIENĖ, Direktorius pavaduotoja
Parašo sukūrimo data ir laikas	2022-01-06 13:09:53
Parašo formatas	Trumpalaikis skaitmeninis parašas, kuriame taip pat saugoma sertifikato informacija
Laiko žymoje nurodytas laikas	
Informacija apie sertifikavimo paslaugų teikėją	ADIC CA-A
Sertifikato galiojimo laikas	2020-12-29 - 2023-12-29
Parašo paskirtis	Registravimas
Parašą sukūrusio asmens vardas, pavardė ir pareigos	Ina Levčenkaitė, Vyresnioji referentė
Parašo sukūrimo data ir laikas	2022-01-06 13:10:37
Parašo formatas	Trumpalaikis skaitmeninis parašas, kuriame taip pat saugoma sertifikato informacija
Laiko žymoje nurodytas laikas	
Informacija apie sertifikavimo paslaugų teikėją	RCSC IssuingCA
Sertifikato galiojimo laikas	2021-01-07 - 2023-01-07
Pagrindinio dokumento priedų skaičius	4
Pagrindinio dokumento pridedamų dokumentų skaičius	0
Programinės įrangos, kuria naudojantis sudarytas elektroninis dokumentas, pavadinimas	Elektroninė dokumentų valdymo sistema VDVIS, versija v. 3.04.02
El. dokumento įvykius aprašantys metaduomenys	
Informacija apie elektroninio dokumento ir elektroninio (-ių) parašo (-ų) tikrinimą (tikrinimo data)	El. dokumentas atitinka specifikacijos keliamus reikalavimus. Visi dokumente esantys elektroniniai parašai galioja. Tikrinimo data: 2022-01-06 13:47:33
Elektroninio dokumento nuorašo atspausdinimo data ir ją atspausdinęs darbuotojas	2022-01-06 atspausdino Anna Minkevičienė
Paieškos nuoroda	

DETALŪS METADUOMENYS	
Dokumento sudarytojas (-ai)	Lietuvos geologijos tarnyba prie Aplinkos ministerijos
Dokumento pavadinimas (antraštė)	DĖL LEIDIMŲ NAUDOTI POŽEMINIO VANDENS IŠTEKLIUS IŠDAVIMO (pranešimas apie leidimų išdavimą)
Registracija #1	
Dokumento registracijos data ir numeris	2022-01-06T14:00:12+02:00, (6)-1.7-133
Registracija #2	
Dokumento registracijos data ir numeris	2022-01-06T00:00:00+02:00, VR2-33
Dokumento specifikacijos identifikavimo žymuo	ADOC-V1.0
Parašas #1	
Parašo paskirtis	Pasirašymas
Parašą sukūrusio asmens vardas, pavardė ir pareigos	JOLANTA ČYŽIENĖ Direktorius pavaduotoja
Parašo sukūrimo data ir laikas	2022-01-06T13:56:14.0000000+02:00
Parašo formatas	qes
Laiko žymoje nurodytas laikas	-
Informacija apie sertifikavimo paslaugų teikėją	ADIC CA-A, Asmens dokumentu israsymo centras prie LR VRM LT
Sertifikato galiojimo laikas	2023-12-29T08:11:59+02:00
Parašas #2	
Parašo paskirtis	Registravimas
Parašą sukūrusio asmens vardas, pavardė ir pareigos	Ina Levčenkaitė Vyresnioji referentė
Parašo sukūrimo data ir laikas	2022-01-06T14:00:14.0000000+02:00
Parašo formatas	qes
Laiko žymoje nurodytas laikas	-
Informacija apie sertifikavimo paslaugų teikėją	RCSC IssuingCA, VI Registru centras - i.k. 124110246 LT
Sertifikato galiojimo laikas	2023-01-07T13:26:34+02:00
Parašas #3	
Parašo paskirtis	Gauto dokumento registravimas
Parašą sukūrusio asmens vardas, pavardė ir pareigos	INGA GLIOŽERYTĖ administratorė-sekretorė
Parašo sukūrimo data ir	2022-01-06T14:38:32.0000000+02:00

laikas	
Parašo formatas	qes
Laiko žymoje nurodytas laikas	2022-01-06T14:39:01+02:00
Informacija apie sertifikavimo paslaugų teikėją	RCSC IssuingCA, VI Registru centras - i.k. 124110246 LT
Sertifikato galiojimo laikas	2023-02-25T12:59:45+02:00
Parašas #4	
Parašo paskirtis	Vizavimas
Parašą sukūrusio asmens vardas, pavardė ir pareigos	HUBERTAS VALBASAS Direktorius
Parašo sukūrimo data ir laikas	2022-01-06T16:09:14.0000000+02:00
Parašo formatas	qes
Laiko žymoje nurodytas laikas	-
Informacija apie sertifikavimo paslaugų teikėją	RCSC IssuingCA, VI Registru centras - i.k. 124110246 LT
Sertifikato galiojimo laikas	2023-02-26T13:07:18+02:00
Informacija apie būdus, naudotus metaduomenų vientisumui užtikrinti	Metaduomenų vientisumas užtikrintas elektroniniais parašais
Pagrindinio dokumento priedų skaičius	1
Pagrindinio dokumento pridedamų dokumentų skaičius	0
Programinės įrangos, kuria naudojantis sudarytas elektroninis dokumentas, pavadinimas	Elektroninė dokumentų valdymo sistema VDVIS, versija v. 3.04.02
Informacija apie elektroninio dokumento ir elektroninio (-ių) parašo (-ų) tikrinimą (tikrinimo data)	<p>Pasibaigė el. parašo pasirašymo sertifikato "T=Direktoriaus pavaduotoja, E=jolanta.cyziene@lgt.lt, C=LT, O=Lietuvos geologijos tarnyba prie Aplinkos ministerijos, CN=JOLANTA ČYŽIENĖ, SN=ČYŽIENĖ, G=JOLANTA" galiojimo laikas "2023-12-29 08:11:59"</p> <p>Pasibaigė el. parašo pasirašymo sertifikato "CN=LIETUVOS RESPUBLIKOS APLINKOS MINISTERIJA, O=LIETUVOS RESPUBLIKOS APLINKOS MINISTERIJA j.k. 188602370, L=Vilnius, S=Lietuva, C=LT" galiojimo laikas "2023-01-07 13:26:34"</p> <p>Pasibaigė el. parašo pasirašymo sertifikato "E=direktorius@skuodovandenys.lt, C=LT, CN=HUBERTAS</p>

VALBASAS, SN=VALBASAS, G=HUBERTAS" galiojimo laikas "2023-02-26 13:07:18" 2025-01-22 13:40:00
--

DETALŪS METADUOMENYS

Dokumento sudarytojas (-ai)	UAB "Skuodo vandenys" 173820527, Vaižganto g. 27, Skuodas
Dokumento pavadinimas (antraštė)	VR1-7 Dėl valstybinės žemės nuomos
Dokumento registracijos data ir numeris	2026-01-07 Nr. VR1-7
Dokumento gavimo data ir dokumento gavimo registracijos numeris	2026-01-07 Nr. R3-69
Dokumento specifikacijos identifikavimo žymuo	ADOC-V1.0
Parašo paskirtis	Pasirašymas
Parašą sukūrusio asmens vardas, pavardė ir pareigos	VIRGILIJUS RADVILAS
Sertifikatas išduotas	VIRGILIJUS RADVILAS LT
Parašo sukūrimo data ir laikas	2026-01-07 13:40:29 (GMT+02:00)
Parašo formatas	XAdES-T
Laiko žymoje nurodytas laikas	2026-01-07 15:34:51 (GMT+02:00)
Informacija apie sertifikavimo paslaugų teikėją	EID-SK 2016, AS Sertifitseerimiskeskus EE
Sertifikato galiojimo laikas	2024-07-23 13:11:24 – 2029-07-22 23:59:59
Informacija apie būdus, naudotus metaduomenų vientisumui užtikrinti	"Gauto dokumento registravimas" paskirties metaduomenų vientisumas užtikrintas naudojant "RCSC IssuingCA-2, VI Registru Centras - i.k. 124110246 LT" išduotą sertifikatą "DBSIS, Informatikos ir ryšių departamentas prie Lietuvos Respublikos vidaus reikalų ministerijos, į.k.188774822 LT", sertifikatas galioja nuo 2025-05-16 11:31:08 iki 2028-05-15 11:31:08
Pagrindinio dokumento priedų skaičius	3
Pagrindinio dokumento priedamų dokumentų skaičius	–
Priedamo dokumento sudarytojas (-ai)	–
Priedamo dokumento pavadinimas (antraštė)	–
Priedamo dokumento registracijos data ir numeris	–
Programinės įrangos, kuria naudojantis sudarytas elektroninis dokumentas, pavadinimas	Signa 2010 (1.3.0.v20231023-11764)
Informacija apie elektroninio dokumento ir elektroninio (-ių) parašo (-ų) tikrinimą (tikrinimo data)	Atitinka specifikacijos keliamus reikalavimus. Visi dokumente esantys elektroniniai parašai galioja (2026-01-07 16:33:21)
Paieškos nuoroda	–
Papildomi metaduomenys	Nuorašą suformavo 2026-01-07 16:33:21 DBSIS